

Número de Catastro: 085-058-650-07

C-I  
Municipio de Bayamón

Escala: 1:900

0 5 10 20  
Metros

Fuente: Junta de Planificación, CRIM

irizarry\_w 12/20/2021 SPCS PR & VI NAD83



GOBIERNO DE PUERTO RICO  
Junta de Planificación






Mapa Cambio al Geodato de Calificación de Suelo  
Municipio de Bayamón

Cambio de Calificación adoptado en reunión de la Junta

*Mano*  
Julio C. Sotomayor Ruiz, LTM, MP, PPL  
Presidente Designado

DEC 08 2021  
Fecha

### Calificación de Suelo

-  Parcelario
-  Área de Planificación Especial Zona Cársica
-  C-I, Comercial Intermedio

Catastro #: 085-058-650-07  
Coord X: 230767.3726  
Coord Y: 261212.8379

### Certificación

Adoptado por la Junta de Planificación de Puerto Rico conforme a la resolución JP-PT-15-20 el 08 de Diciembre de 2021

*Loida Soto Noguera*  
Loida Soto Noguera  
Secretaria

FEB 16 2022

Vigencia